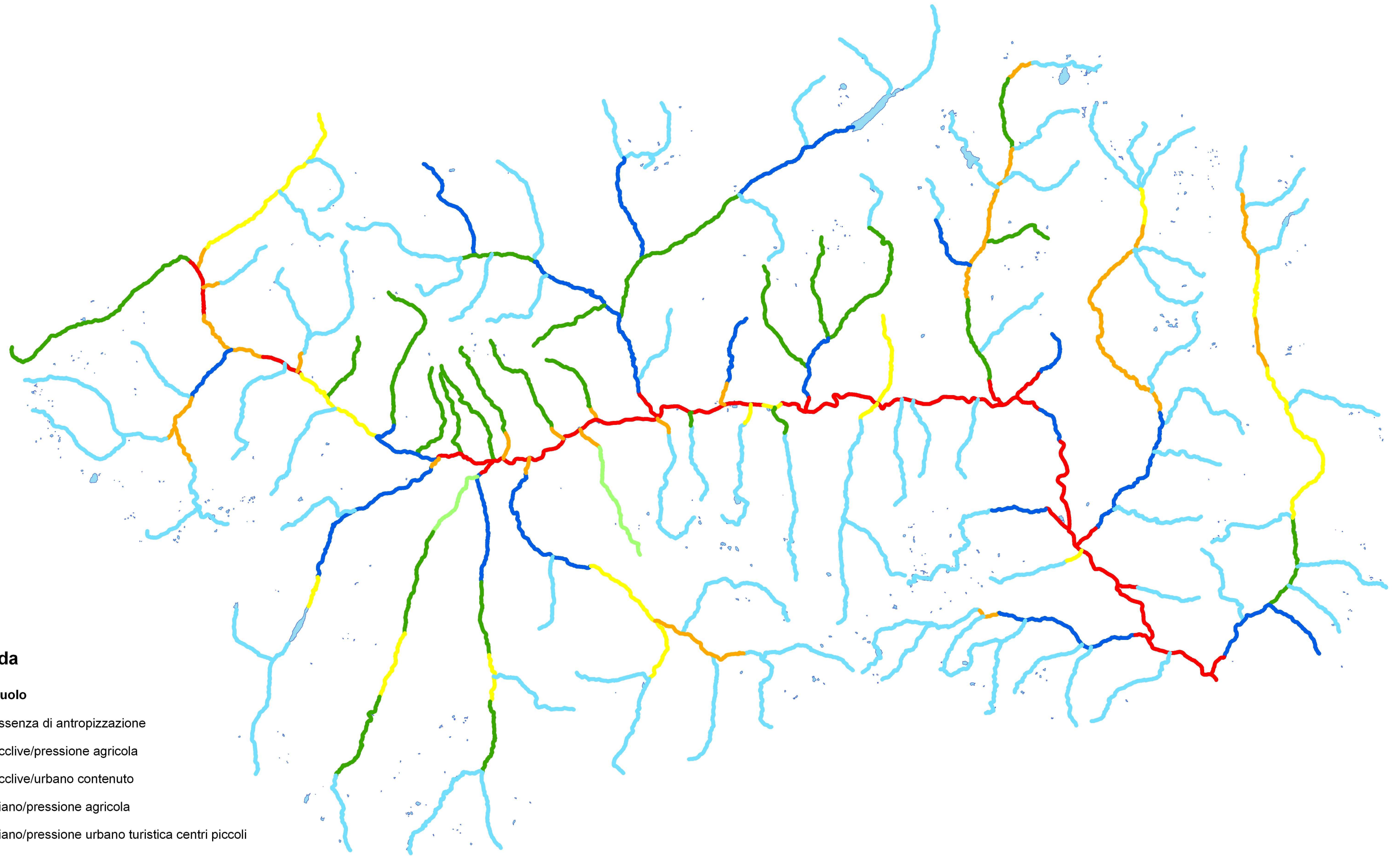










Fig. 2.3 Suddivisione dei corpi idrici in funzione dell'Uso del Suolo



Legenda

Uso del suolo

-  assenza di antropizzazione
-  acclive/pressione agricola
-  acclive/urbano contenuto
-  piano/pressione agricola
-  piano/pressione urbano turistica centri piccoli
-  piano/pressione turistica centri medi
-  aree urbano produttive di fondo valle
-  Laghi

